1:2500 地形図

熊野町地形図 NO.15

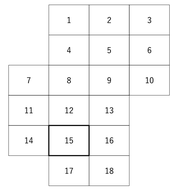

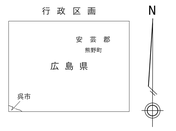



撮影　平成11年12月
現調　平成12年 1月
測図　平成12年 3月 ステレオプロッターA8
既測図の経年変化修正及び数値化
撮影　平成25年 3月
現調　平成25年 9月
修正　平成26年 3月 SUMMIT
撮影　令和 3年10月
現調　令和 4年 8月 SUMMIT
修正　令和 5年 3月 SUMMIT

座標系 第Ⅲ系「座標値は、世界測地系に対応」
等高線間隔 2m

1:2,500

0 100 200 300 400 500m

「この測量成果は、国土地理院長の承認及び助言を得て
同院所管の測量標及び測量成果を使用して得たものである。
（承認番号） 平11 中公 第347号」
「この測量成果は、国土地理院長の助言を引けて得たものである。
（助言番号） 平25 中公 第 64号」
「この測量成果は、国土地理院長の承認を得て
同院所管の測量成果を使用して得たものである。
（承認番号） 令 4 中公 第 78号」

計画機関　熊野町
作業機関　株式会社パスコ