1:2500 地 形 図

熊 野 町 地 形 図 NO.12

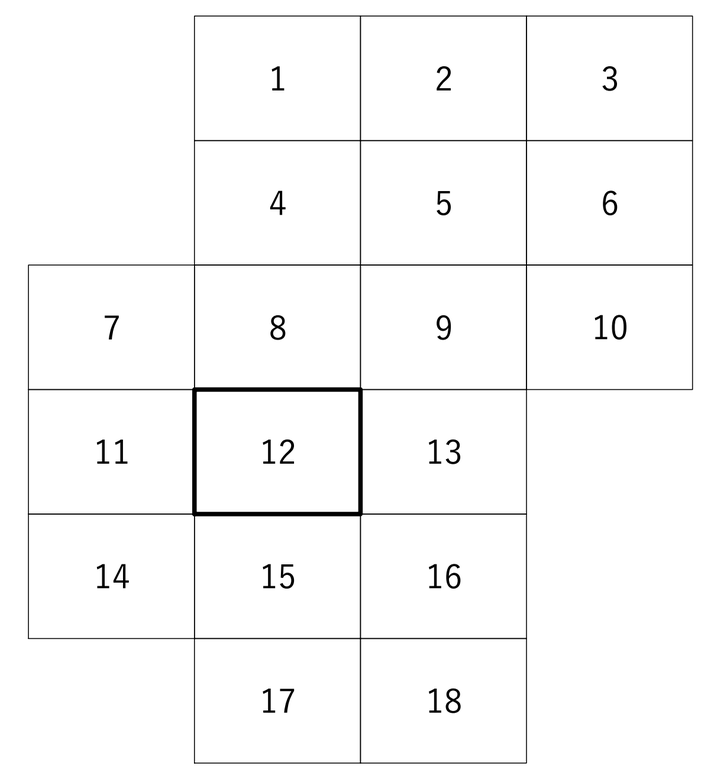

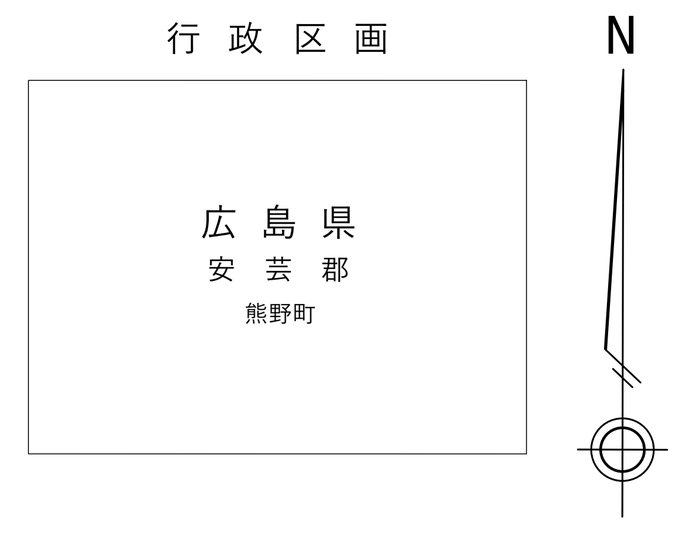

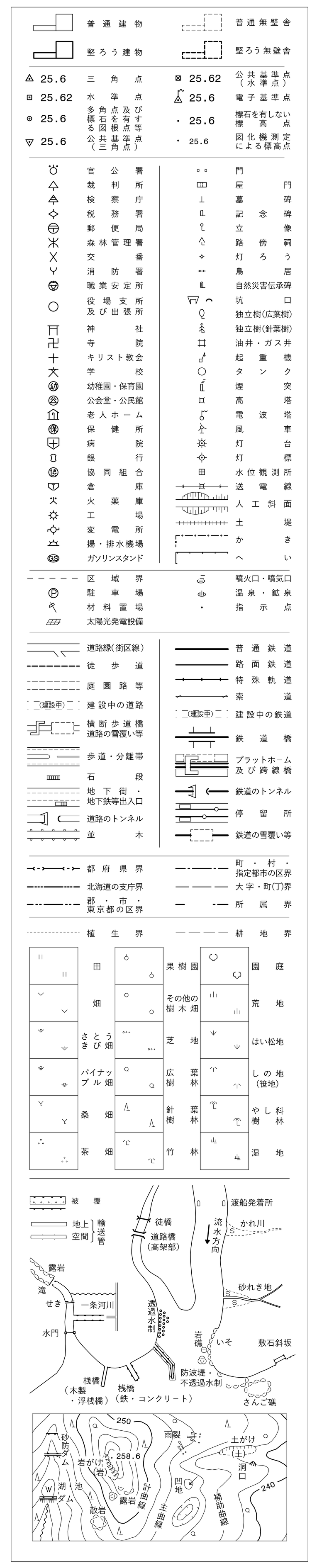

1 : 2, 500

0 100 200 300 400 500m

撮 影 平成11年12月
現 調 平成12年 1月
測 図 平成12年 3月 ステレオプロッターA8
既測図の経年変化修正及び数値化
撮 影 平成25年 3月
現 調 平成25年 9月
修 正 平成26年 3月 SUMMIT
撮 影 令和 3年10月
現 調 令和 4年 8月 SUMMIT
修 正 令和 5年 3月 SUMMIT

座 標 系 第Ⅲ系「 座標値は、世界測地系に対応 」
等高線間隔 2 m

「この測量成果は、国土地理院長の承認及び助言を得て
同院所管の測量標及び測量成果を使用して得たものである。
(承認番号) 平11 中公 第347号 」
「この測量成果は、国土地理院長の助言をうけて得たものである。
(助言番号) 平25 中公 第 64号 」
「この測量成果は、国土地理院長の承認を得て
同院所管の測量成果を使用して得たものである。
(承認番号) 令 4 中公 第 78号 」

計画機関 熊 野 町
作業機関 株 式 会 社 パ ス コ