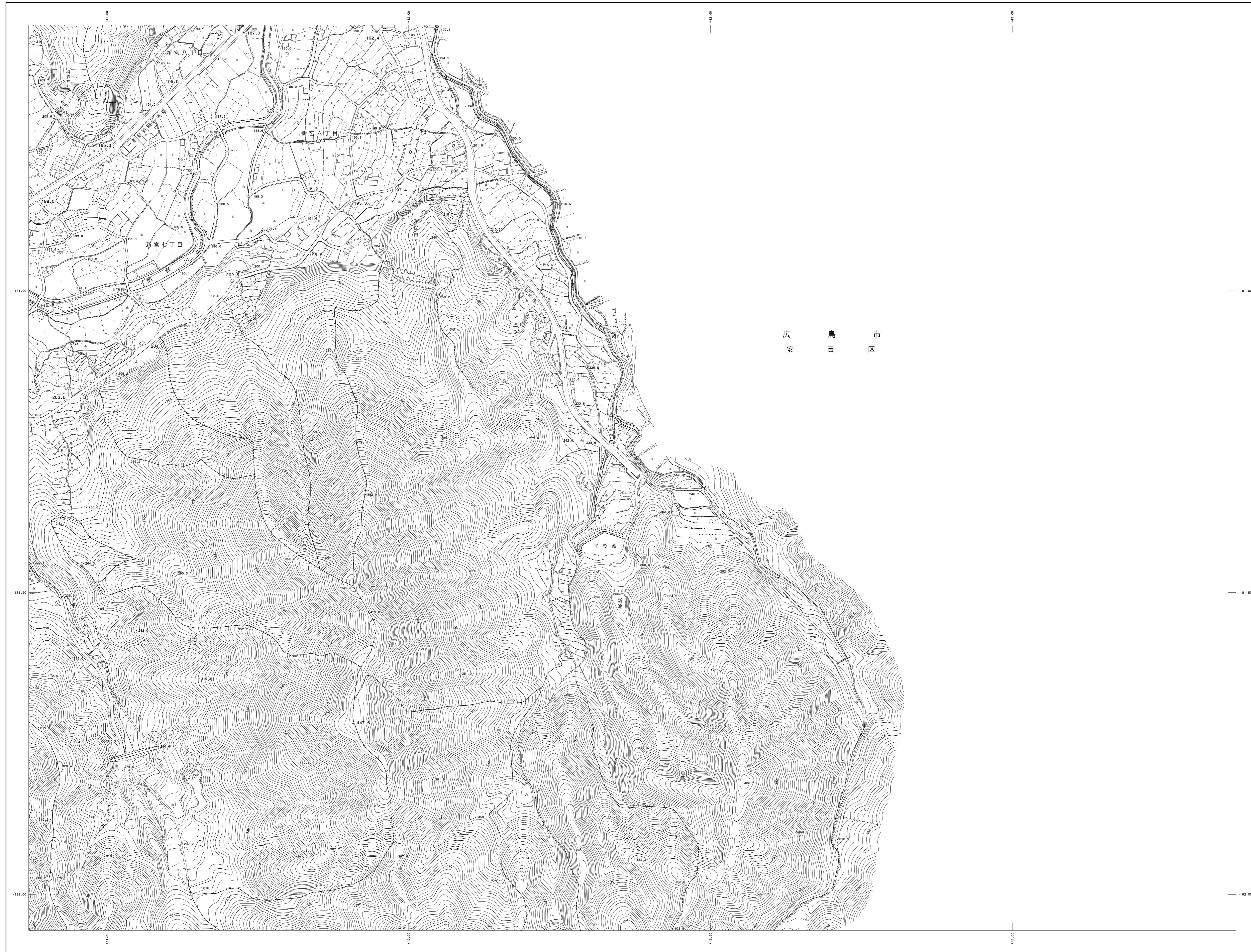
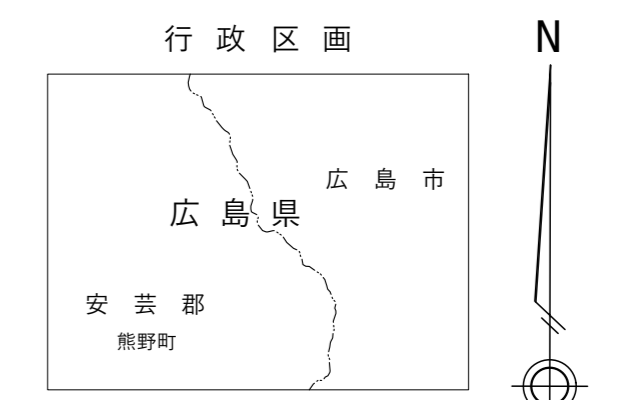


1:2500 地形図

熊野町地形図 NO.6



1	2	3	
4	5	6	
7	8	9	10
11	12	13	
14	15	16	
17	18		

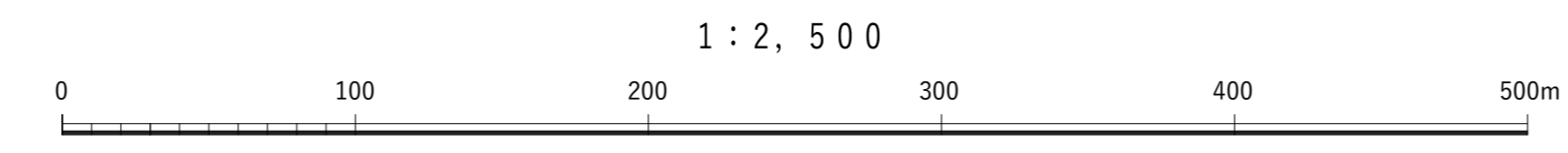


記号

□	普通建物	□	普通無蓋倉庫
□	駅舎・建物	□	駅舎・無蓋倉庫
△	三角点	△	25.62 三角測量点
●	水準点	△	25.6 水準測量点
○	25.6 水準測量点	○	25.6 水準測量点
▽	25.6 水準測量点	▽	25.6 水準測量点
◇	25.6 水準測量点	◇	25.6 水準測量点
○	25.6 水準測量点	○	25.6 水準測量点

区界線 町界線 大字界線
 境界線 境界線
 境界線 境界線
 境界線 境界線

縮尺 平成11年12月
 縮尺 平成12年1月
 縮尺 平成12年3月 ステレオプロッターA8
 縮尺 平成12年4月 正誤訂正
 縮尺 平成12年5月
 縮尺 平成12年9月
 縮尺 平成12年3月 SUMMIT
 縮尺 令和3年10月
 縮尺 令和4年3月 SUMMIT
 縮尺 令和5年3月 SUMMIT



この測量成果は、国土院の承認及び測量士等
 同院の測量士等が測量成果を使用して得たものである。
 (承認番号) 平11 中公第347号
 (承認番号) 平12 中公第347号
 (承認番号) 平12 中公第347号
 (承認番号) 平12 中公第347号
 (承認番号) 平12 中公第347号

計画機関 熊野町
 作業機関 株式会社バスコ