
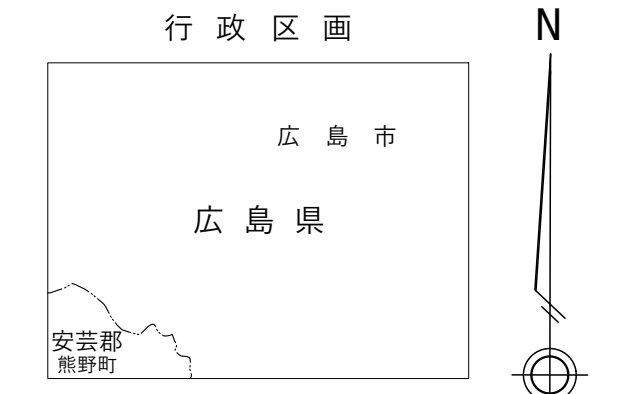


1:2500 地形図

熊野町地形図 NO.3



1	2	3	
4	5	6	
7	8	9	10
11	12	13	
14	15	16	
17	18		



記号

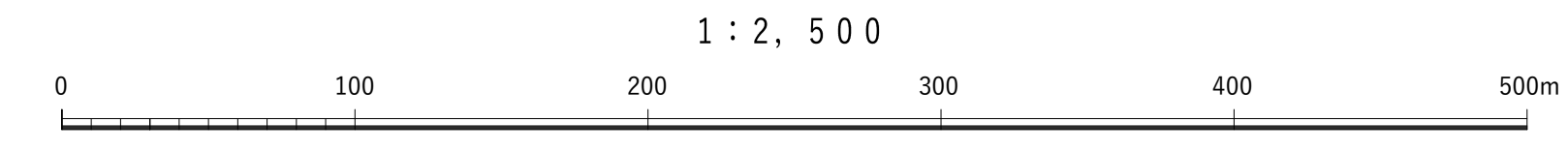
● 普通建物 ● 普通無屋敷
■ 壁なし建物 ● 壁なし無屋敷

▲ 25.6 三角点	■ 25.62 行方無定石
● 25.02 水塔	▲ 25.6 数字無定石
● 25.6 普通標高	● 25.6 標高不明
▽ 25.6 普通標高	▽ 25.6 普通標高
▽ 25.6 普通標高	▽ 25.6 普通標高

○ 町公署 ○ 町立学校 ○ 町立病院 ○ 町立公民館 ○ 町立図書館 ○ 町立体育館 ○ 町立会館 ○ 町立公民館 ○ 町立公民館 ○ 町立公民館 ○ 町立公民館

撮影 平成11年12月
現図 平成12年1月
測量 平成12年3月 スケレオプロッターA8
製図 平成12年3月 縮尺変更
補正 平成25年9月
補正 平成26年3月 SUMMIT
補正 令和3年3月
補正 令和4年8月 SUMMIT
補正 令和5年3月 SUMMIT

等高線 2m
縮尺 1:2,500
縮尺は、世界測地系に対応



この測量成果は、国土地理院長の承認及び検査を経て、同院所管の測量標及び測量成果を使用して得たものである。
〔承認番号〕 第11 中公 第 347号
この測量成果は、国土地理院長の検査を引いて得たものである。
〔助産番号〕 第25 中公 第 64号
この測量成果は、国土地理院長の承認を経て、同院所管の測量成果を使用して得たものである。
〔承認番号〕 第4 中公 第 78号

計画機関 熊野町
作業機関 株式会社 バスコ