1:2500 地 形 図

熊 野 町 地 形 図 NO.18

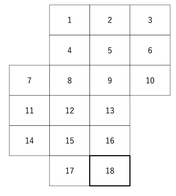

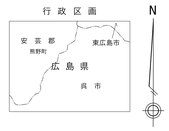



撮 影　平成11年12月
現 調　平成12年 1月
測 図　平成12年 3月 ステレオプロッターA8
既測図の経年変化修正及び数値化
撮 影　平成25年 3月
現 調　平成25年 9月
修 正　平成26年 3月 SUMMIT
撮 影　令和 3年10月
現 調　令和 4年 8月 SUMMIT
修 正　令和 5年 3月 SUMMIT

座 標 系 第Ⅲ系「 座標値は、世界測地系に対応 」
等高線間隔　2 m

1:2,500

0 100 200 300 400 500m

「この測量成果は、国土地理院長の承認及び助言を得て
同院所管の測量標及び測量成果を使用して得たものである。
（承認番号）　平11　中公 第347号 」
「この測量成果は、国土地理院長の助言を うけて得たものである。
（助言番号）　平25　中公 第　64号 」
「この測量成果は、国土地理院長の承認を得て
同院所管の測量成果を使用して得たものである。
（承認番号）　令 4　中公 第　78号 」

計画機関　熊　野　町
作業機関　株 式 会 社 パ ス コ