

# 堀野池 ハザードマップ

最寄りの避難所等へ避難してください。

中溝・初神地区は、熊野第一小学校体育館、熊野町民会館、熊野東防災交流センター等があります。

## 【ご覧いただく上での留意事項】








ため池が満水状態のときに、降雨がない状態で堤防が瞬時に決壊するという条件でシミュレーションを行い、浸水が想定される最大の範囲を示しています。

実際には、ため池の水位、決壊の過程、土地利用の状況、決壊時の降雨等により、浸水する区域に差異があります。

堀野池  
貯水量 60m<sup>3</sup>

3分 5分 10分 15分 20分

## 最大水深と浸水程度の見目安

	0.0~0.2m	大人のひざまでつかる(床下浸水)
	0.2~0.5m	大人の腰までつかる(床上浸水)
	0.5~1.0m	1階の軒下まで浸水する
	1.0~2.0m	2階の軒下まで浸水する
	2.0~3.0m	2階の屋根以上が浸水する
	3.0~5.0m	
	5.0m以上	

②社会福祉法人 成城会

※この地図の作成に当たっては、国土地理院長の承認を得て、同院発行の基盤地図情報並びに電子地形図25000を使用した。(承認番号 国地情複 第796号)  
※令和元年度作成 ※ため池番号 343070129

1:5,000

0 100 200 300 m