

「筆の都 熊野町」 町内簡易マップ

阿戸方面から筆の里工房へのアクセスは北部農道が便利。一本道でアップダウンやカーブが多いので安全運転で。

北部農道

狭い割に交通量多し。自転車・歩行者に気をつけて安全運転で。

コンビニから車で約1分。山の麓にあります。駐車場は建物の道路向かい。道路横断に気をつけて。

筆の里工房

榊山神社

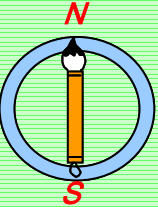
コンビニ

熊野町役場

道垣内交差点

阿戸分れ交差点

黒瀬方面から筆の里工房へアクセスする場合は、ここで右折するのがベスト。(左手のガソリンスタンド過ぎてすぐ。信号なし。)



矢野方面

34

バス営業所

川角交差

金融機関

金融機関

平谷交差

熊野高校

町民体育館

広島熊野トンネル (有料)

焼山・呉方面

174

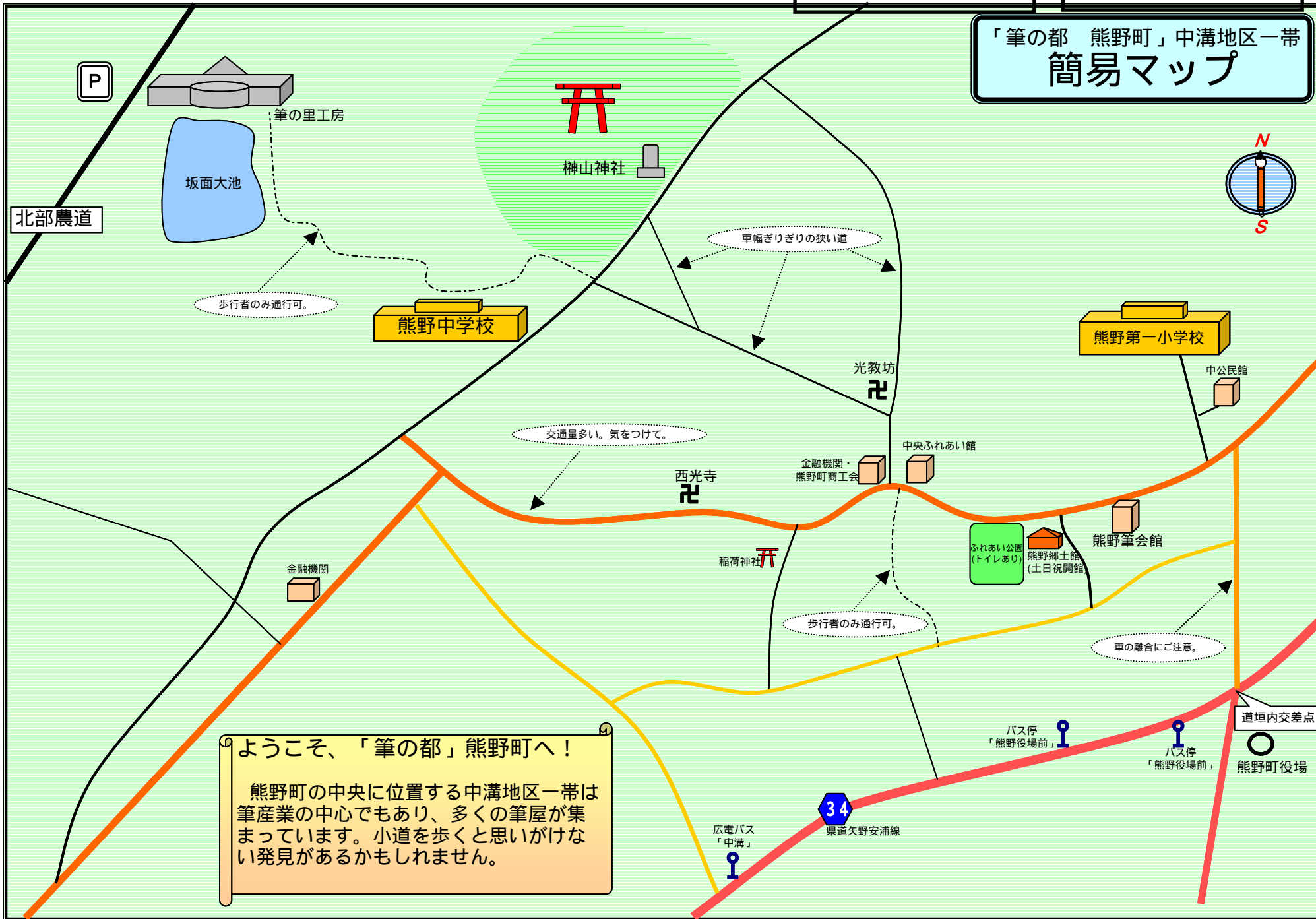
郷原・呉方面

ようこそ、「筆の都」熊野町へ！
熊野町の主産業である毛筆は、全国シェアの約80%を誇るだけでなく、化粧筆や画筆の技術は世界へも飛び出しています。

「筆の都 熊野町」
町内易マップへ

「筆の都 熊野町」町外からの
アクセスマップへ

「筆の都 熊野町」中溝地区一带
簡易マップ

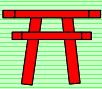


P

北部農道

坂面大池

筆の里工房



榊山神社

熊野中学校

歩行者のみ通行可。

車幅ぎりぎりの狭い道

熊野第一小学校

中公民館

光教坊

交通量多い。気をつけて。

西光寺

金融機関・熊野町商工会

中央ふれあい館

金融機関

稲荷神社

ふれあい公園
(トイレあり)

熊野郷土館
(土日祝開館)

熊野筆会館

歩行者のみ通行可。

車の融合にご注意。

ようこそ、「筆の都」熊野町へ！

熊野町の中央に位置する中溝地区一带は筆産業の中心でもあり、多くの筆屋が集まっています。小道を歩くと思いがけない発見があるかもしれません。

バス停
「熊野役場前」

バス停
「熊野役場前」

道垣内交差点

熊野町役場

広電バス
「中溝」

34

県道矢野安浦線

