

将来の都市構造

骨格づくり



県道を中心に、これまでに培われてきた市街地空間を基調に都市機能の充実を図る都市軸（生活軸）の形成



現在の都市軸を支え、厚みのある都市空間を構成する新都市軸（発展軸）の育成



広域連携軸の形成（主要都市との連携を支える道路）



文化的資源を活用し、熊野筆の文化と歴史が体験できる「筆の軸」の形成

拠点づくり



商業・観光・公共施設・文化機能が集積するにぎわい交流拠点の形成



既存の興業集積を活かして、都市の活力を高める産業拠点の形成

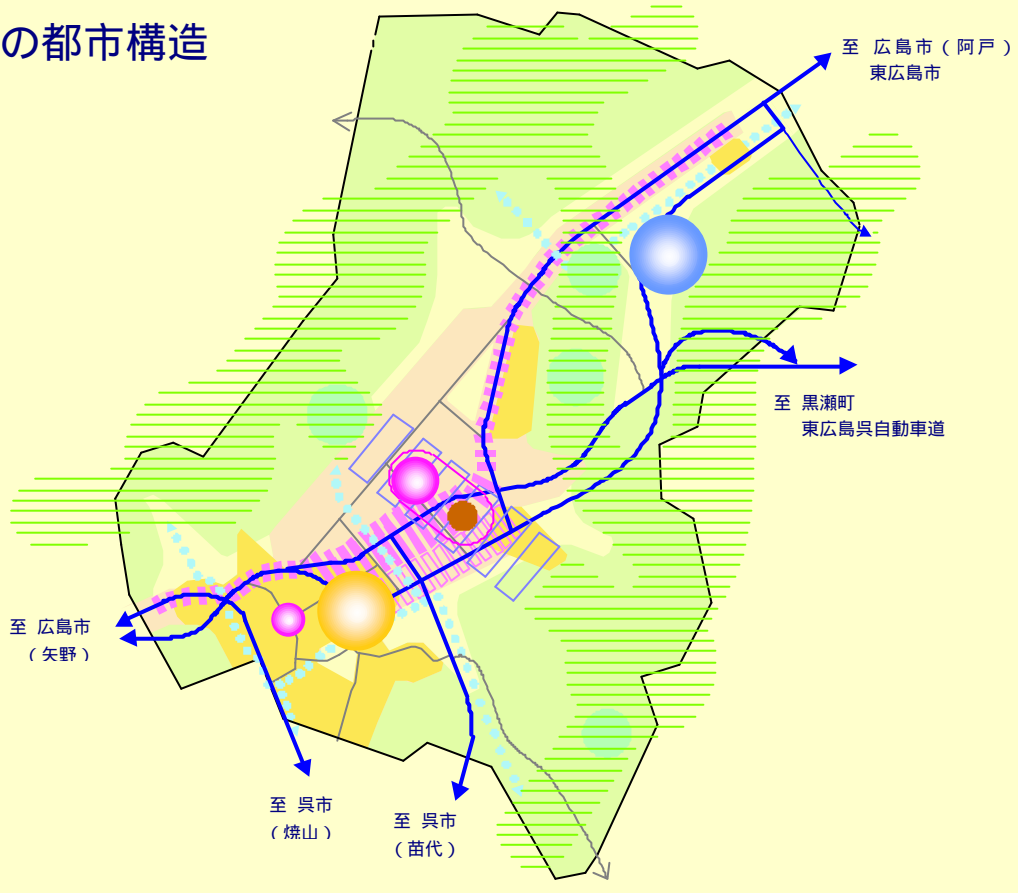


都市的生活環境が整った新たな定住拠点の形成

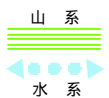


生活利便性の充実と、安全に歩ける空間を確保した快適空間づくり

将来の都市構造



水と緑のネットワークづくり



市街地と周辺緑地とを有機的に結び、自然回復・環境保全・親水空間化を図る環境軸の形成



緑の核の形成（人・文化・緑とのふれあいの場として個性的に整備する公園・緑地）

土地利用の方向性




専用住宅地としての良好な住環境の保護・育成を図る地区



町の基幹産業である筆産業の育成と良好な田園景観と調和した住宅地の保護・育成を図る地区



集落の活性化にも配慮しつつ、農業の振興と農地の保全・育成を図る地区



市街地の背景としての緑地空間の保全や自然環境の保全を図る地区



行政施設用地（熊野町役場新庁舎）



主要道路