

宝沢寺池2 ハザードマップ

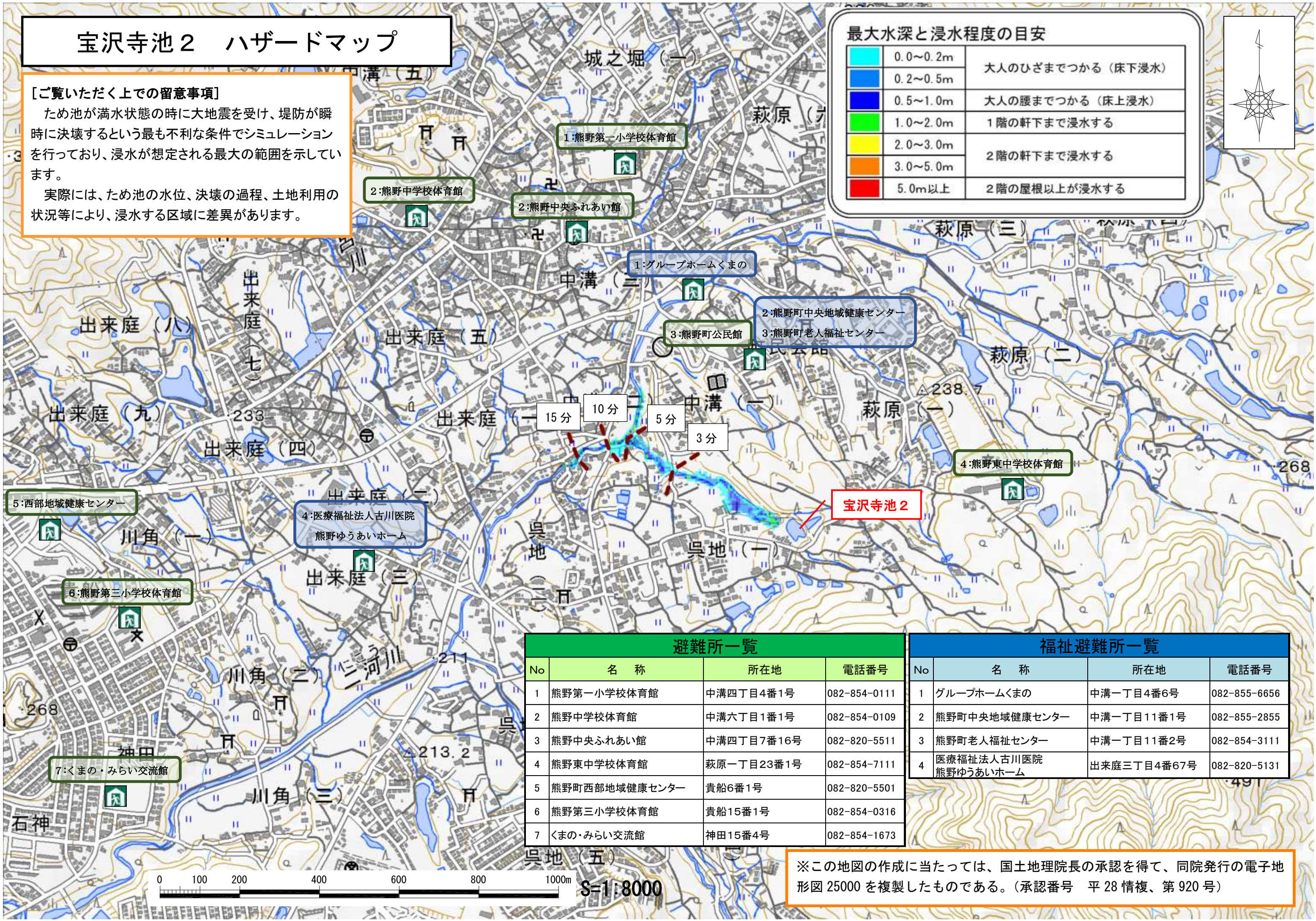
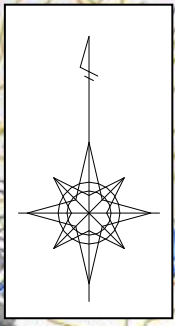
【ご覧いただく上での留意事項】

ため池が満水状態の時に大地震を受け、堤防が瞬時に決壊するという最も不利な条件でシミュレーションを行っており、浸水が想定される最大の範囲を示しています。

実際には、ため池の水位、決壊の過程、土地利用の状況等により、浸水する区域に差異があります。


最大水深と浸水程度の目安

	0.0~0.2m	大人のひざまでつかる（床下浸水）
	0.2~0.5m	大人の腰までつかる（床上浸水）
	0.5~1.0m	1階の軒下まで浸水する
	1.0~2.0m	2階の軒下まで浸水する
	2.0~3.0m	2階の屋根以上が浸水する
	3.0~5.0m	
	5.0m以上	



避難所一覧			
No	名称	所在地	電話番号
1	熊野第一小学校体育館	中溝四丁目4番1号	082-854-0111
2	熊野中学校体育館	中溝六丁目1番1号	082-854-0109
3	熊野中央ふれあい館	中溝四丁目7番16号	082-820-5511
4	熊野東中学校体育館	萩原一丁目23番1号	082-854-7111
5	熊野町西部地域健康センター	貴船6番1号	082-820-5501
6	熊野第三小学校体育館	貴船15番1号	082-854-0316
7	くまの・みらい交流館	神田15番4号	082-854-1673

福祉避難所一覧			
No	名称	所在地	電話番号
1	グループホームくまの	中溝一丁目4番6号	082-855-6656
2	熊野町中央地域健康センター	中溝一丁目11番1号	082-855-2855
3	熊野町老人福祉センター	中溝一丁目11番2号	082-854-3111
4	医療福祉法人古川医院 熊野ゆうあいホーム	出来庭三丁目4番67号	082-820-5131



※この地図の作成に当たっては、国土地理院長の承認を得て、同院発行の電子地形図 25000 を複製したものである。（承認番号 平 28 情複、第 920 号）